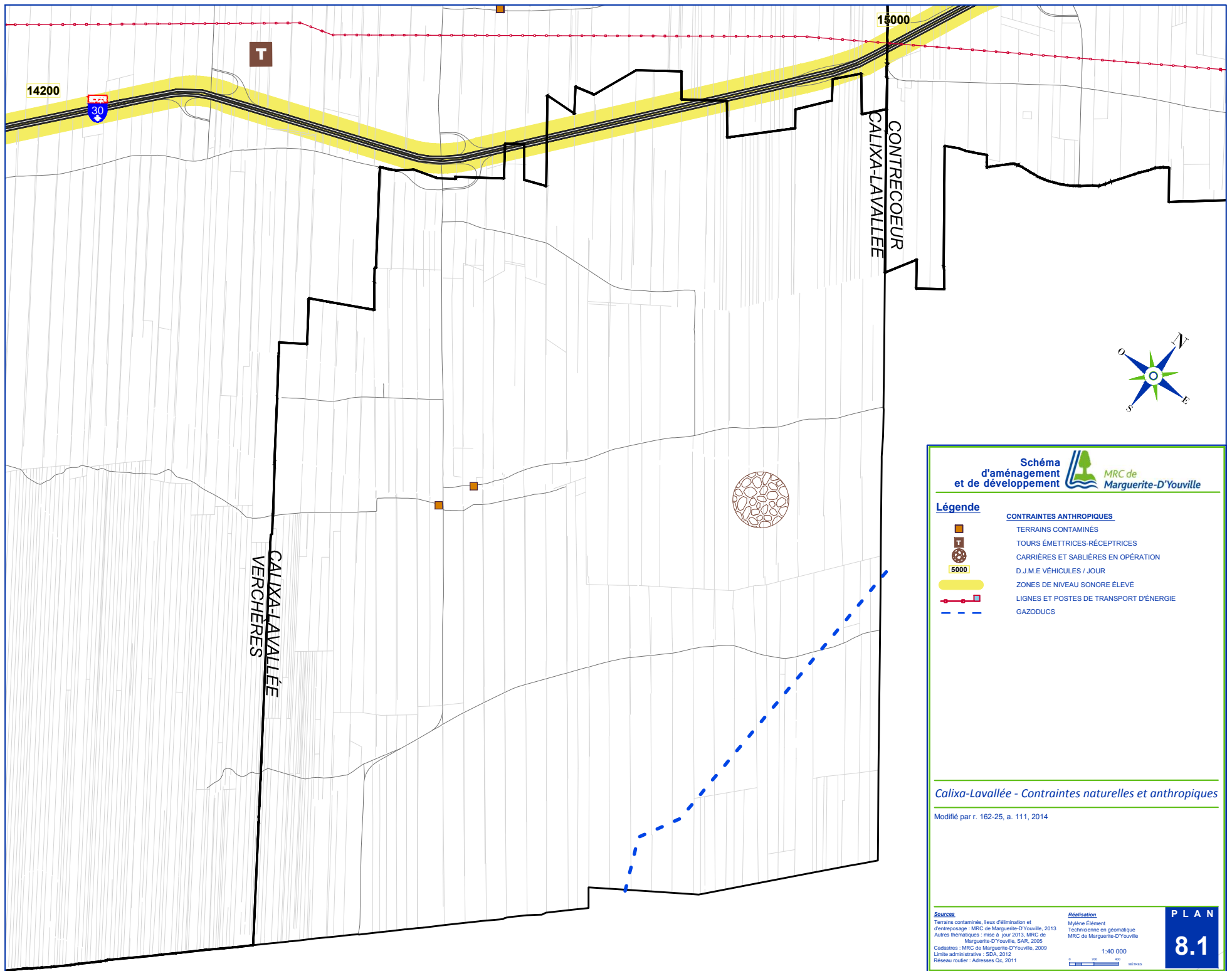



Légende

- | | |
|---|--|
|  | CONTRAINTES NATURELLES |
|  | COTES D'INONDATION
(CRUE VINGTENNAIRE, CRUE CENTENAIRE) |
|  | ZONES DE MOUVEMENT DE SOL |
|  | SECTEURS CARTOGRAPHIÉS - ZONES INONDABLES |
|  | CONTRAINTES ANTHROPIQUES |
|  | LIEUX D'ÉLIMINATION DE DÉCHETS DANGEREUX |
|  | LIEUX D'ÉLIMINATION D'AUTRES DÉCHETS |
|  | LIEUX D'ENTREPOSAGE DE MATIÈRES DANGEREUSES
RÉSIDUELLES |
|  | TERRAINS CONTAMINÉS |
|  | TOURS ÉMETTRICES-RÉCEPTRICES |
|  | CARRIÈRES ET SABLIERES EN OPÉRATION |
|  | CARRIÈRES ET SABLIERES DÉSFFECTÉES |
|  | PRISES DE CAPTAGE D'EAU DE SURFACE |
|  | D.J.M.E VÉHICULES / JOUR |
|  | D.J.M.E VÉHICULES / JOUR NON DISPONIBLE |
|  | ZONES DE NIVEAU SONORE ÉLEVÉ |
|  | LIGNES ET POSTES DE TRANSPORT D'ÉNERGIE |
|  | GAZODUCS |
|  | OLÉODUCS |
|  | VOIE FERRÉE |
|  | TERRAIN DE LA DÉFENSE NATIONALE |








Contraintes naturelles et anthropiques

Modifié par r. 162-25, a. 111, 2014



**Schéma
d'aménagement
et de développement**  **MRC de
Marguerite-D'Youville**

Légende

<u>CONTRAINTES ANTHROPIQUES</u>	
	TERRAINS CONTAMINÉS
	TOURS ÉMETTRICES-RÉCEPTRICES
	CARRIÈRES ET SABLIERES EN OPÉRATION
	D.J.M.E VÉHICULES / JOUR
	ZONES DE NIVEAU SONORE ÉLEVÉ
	LIGNES ET POSTES DE TRANSPORT D'ÉNERGIE
	GAZODUCS

Calixa-Lavallée - Contraintes naturelles et anthropiques

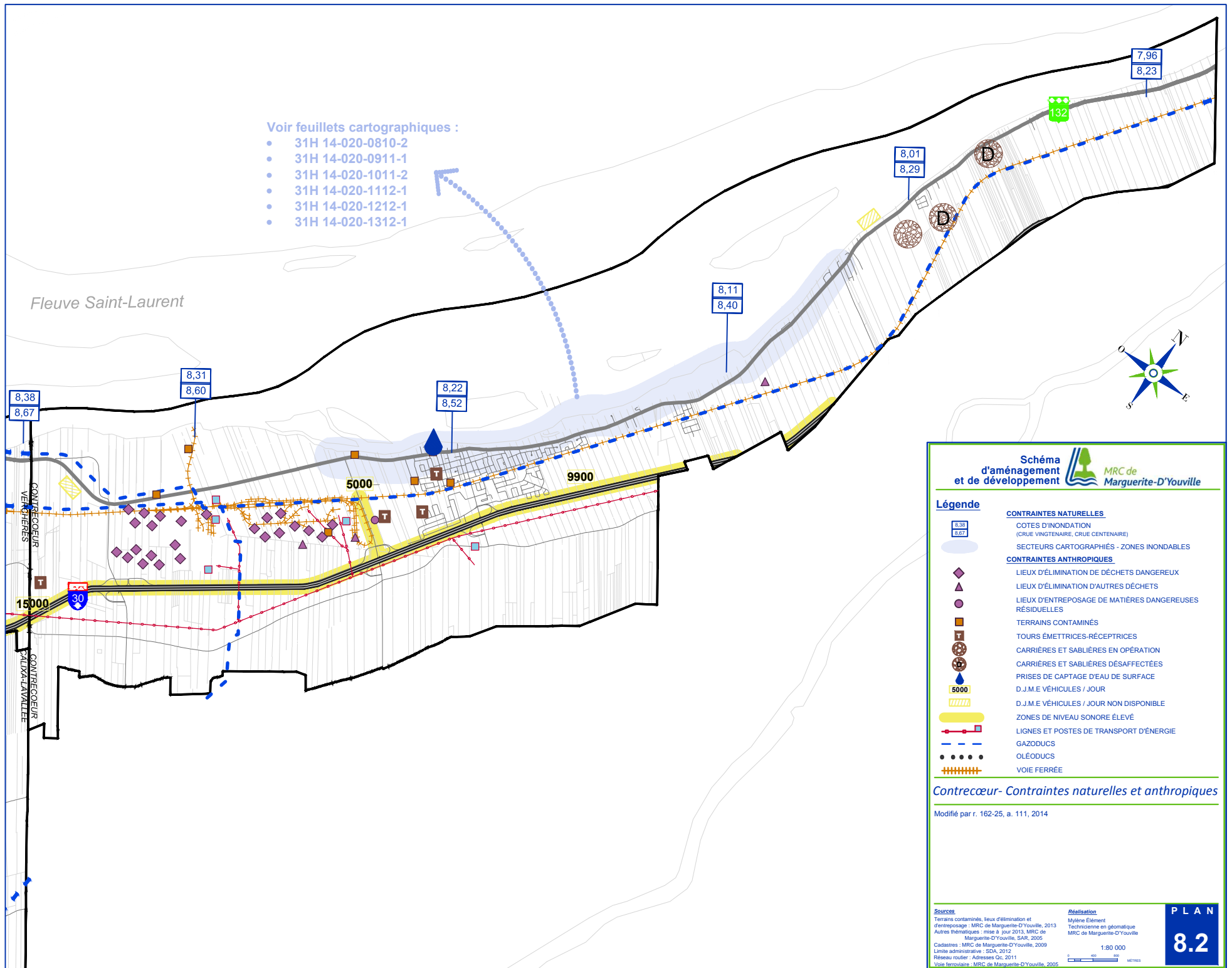
Modifié par r. 162-25, a. 111, 2014

Sources
 Terrains contaminés, lieux d'élimination et d'empeusement : MRC de Marguerite-D'Youville, 2013
 Autres thématiques : mise à jour 2013, MRC de Marguerite-D'Youville, SAR, 2005
 Cadastres : MRC de Marguerite-D'Youville, 2009
 Limite administrative : SDA, 2012
 Réseau routier : Adresses Gc, 2011

Réalisation
 Mylène Élément
 Technicienne en géomatique
 MRC de Marguerite-D'Youville

1:40 000
 0 200 400 MÈTRES

PLAN
8.1



Voir feuillets cartographiques :

- 31H 14-020-0810-2
- 31H 14-020-0911-1
- 31H 14-020-1011-2
- 31H 14-020-1112-1
- 31H 14-020-1212-1
- 31H 14-020-1312-1

Fleuve Saint-Laurent

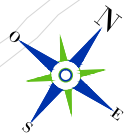


Schéma d'aménagement et de développement **MRC de Marguerite-D'Youville**

Légende

<ul style="list-style-type: none"> 8,38 8,67 	<p>CONTRAINTES NATURELLES</p> <p>COTES D'INONDATION (CRUE VINGTENNAIRE, CRUE CENTENAIRE)</p> <p>SECTEURS CARTOGRAPHIÉS - ZONES INONDABLES</p> <p>CONTRAINTES ANTHROPIQUES</p> <p>LIEUX D'ÉLIMINATION DE DÉCHETS DANGEREUX</p> <p>LIEUX D'ÉLIMINATION D'AUTRES DÉCHETS</p> <p>LIEUX D'ENTREPOSAGE DE MATIÈRES DANGEREUSES RÉSIDUELLES</p> <p>TERRAINS CONTAMINÉS</p> <p>TOURS ÉMETTRICES-RÉCEPTRICES</p> <p>CARRIÈRES ET SABLIERES EN OPÉRATION</p> <p>CARRIÈRES ET SABLIERES DÉSFFECTUÉES</p> <p>PRISES DE CAPTAGE D'EAU DE SURFACE</p> <p>D.J.M.E VÉHICULES / JOUR</p> <p>D.J.M.E VÉHICULES / JOUR NON DISPONIBLE</p> <p>ZONES DE NIVEAU SONORE ÉLEVÉ</p> <p>LIGNES ET POSTES DE TRANSPORT D'ÉNERGIE</p> <p>GAZODUCS</p> <p>OLÉODUCS</p> <p>VOIE FERRÉE</p>
--	--

Contrécœur- Contraintes naturelles et anthropiques

Modifié par r. 162-25, a. 111, 2014

<p>Sources</p> <p>Terrains contaminés, lieux d'élimination et d'entreposage : MRC de Marguerite-D'Youville, 2013</p> <p>Autres thématiques : mise à jour 2013, MRC de Marguerite-D'Youville, SAR, 2005</p> <p>Cadastres : MRC de Marguerite-D'Youville, 2009</p> <p>Limite administrative : SDA, 2012</p> <p>Réseau routier : Adresses Qc, 2011</p> <p>Voie ferroviaire : MRC de Marguerite-D'Youville, 2005</p>	<p>Réalisation</p> <p>Mylene Élément Technicienne en géomatique MRC de Marguerite-D'Youville</p>	<p>PLAN</p> <p>8.2</p>
---	---	--------------------------------------

1:80 000

0 400 800 METRES

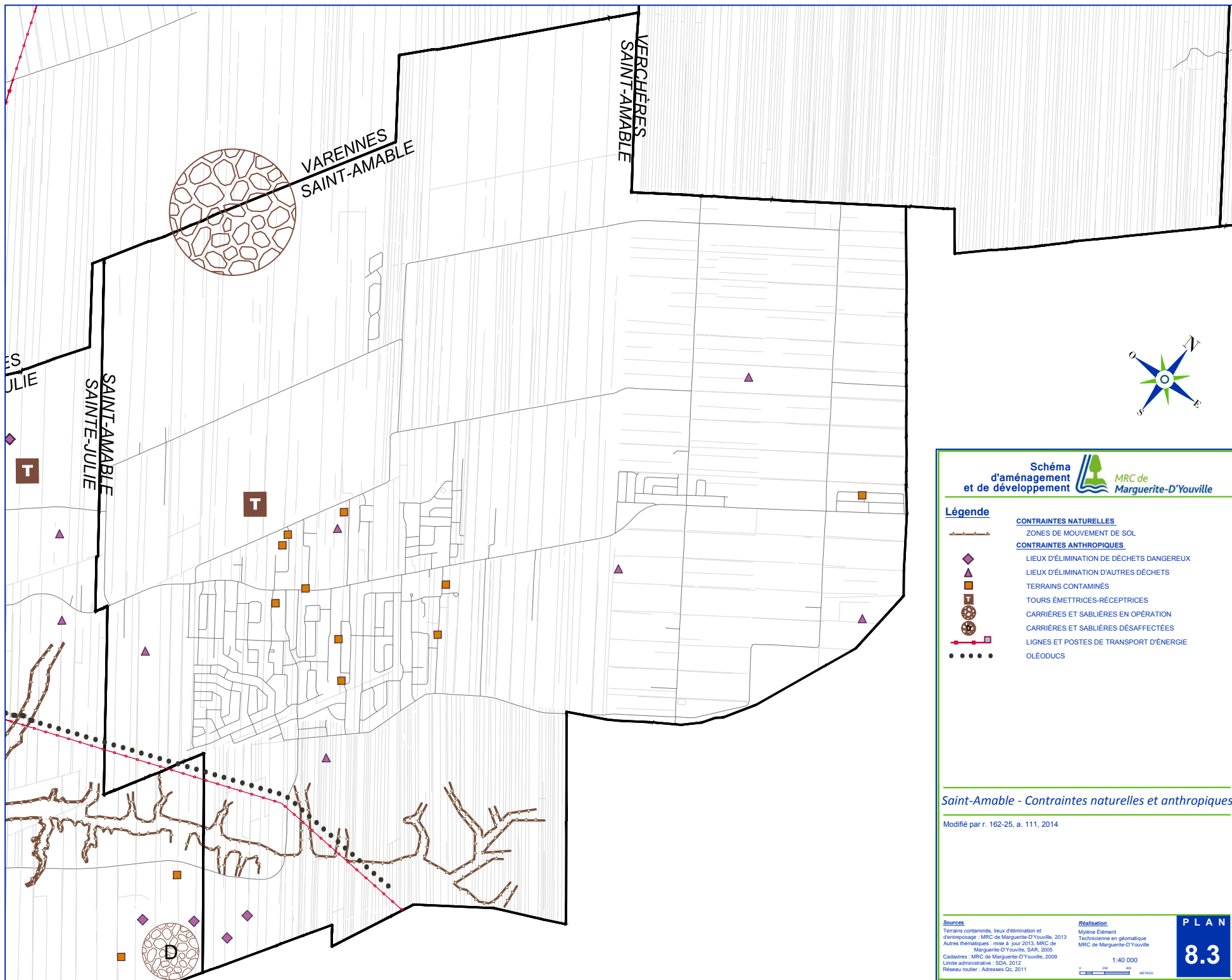


Schéma d'aménagement et de développement


Légende

	CONTRAINTES NATURELLES ZONES DE MOUVEMENT DE SOL
	CONTRAINTES ANTHROPIQUES LIEUX D'ÉLIMINATION DE DÉCHETS DANGEREUX
	LIEUX D'ÉLIMINATION D'AUTRES DÉCHETS
	TERRAINS CONTAMINÉS
	TOURS ÉMETTRICES-RÉCEPTRICES
	CARRIÈRES ET SABLIERES EN OPÉRATION
	CARRIÈRES ET SABLIERES DÉSFFECTÉES
	LIGNES ET POSTES DE TRANSPORT D'ÉNERGIE
	OLÉODUCS

Saint-Amable - Contraintes naturelles et anthropiques

Modifié par r. 162-25, a. 111, 2014

<p>Sources</p> <p>Terrains contaminés, lieux d'élimination et d'empeusement : MRC de Marguerite-D'Youville, 2013</p> <p>Autres thématiques : mise à jour 2013, MRC de Marguerite-D'Youville, SAR, 2005</p> <p>Cadastres : MRC de Marguerite-D'Youville, 2009</p> <p>Limite administrative : SDA, 2012</p> <p>Réseau routier : Adresses Qc, 2011</p>	<p>Réalisation</p> <p>Myliène Élément Technicienne en géomatique MRC de Marguerite-D'Youville</p>	<p>1:40 000</p> <p>0 200 400 MÈTRES</p>	<p>PLAN</p> <p>8.3</p>
--	--	---	--------------------------------------

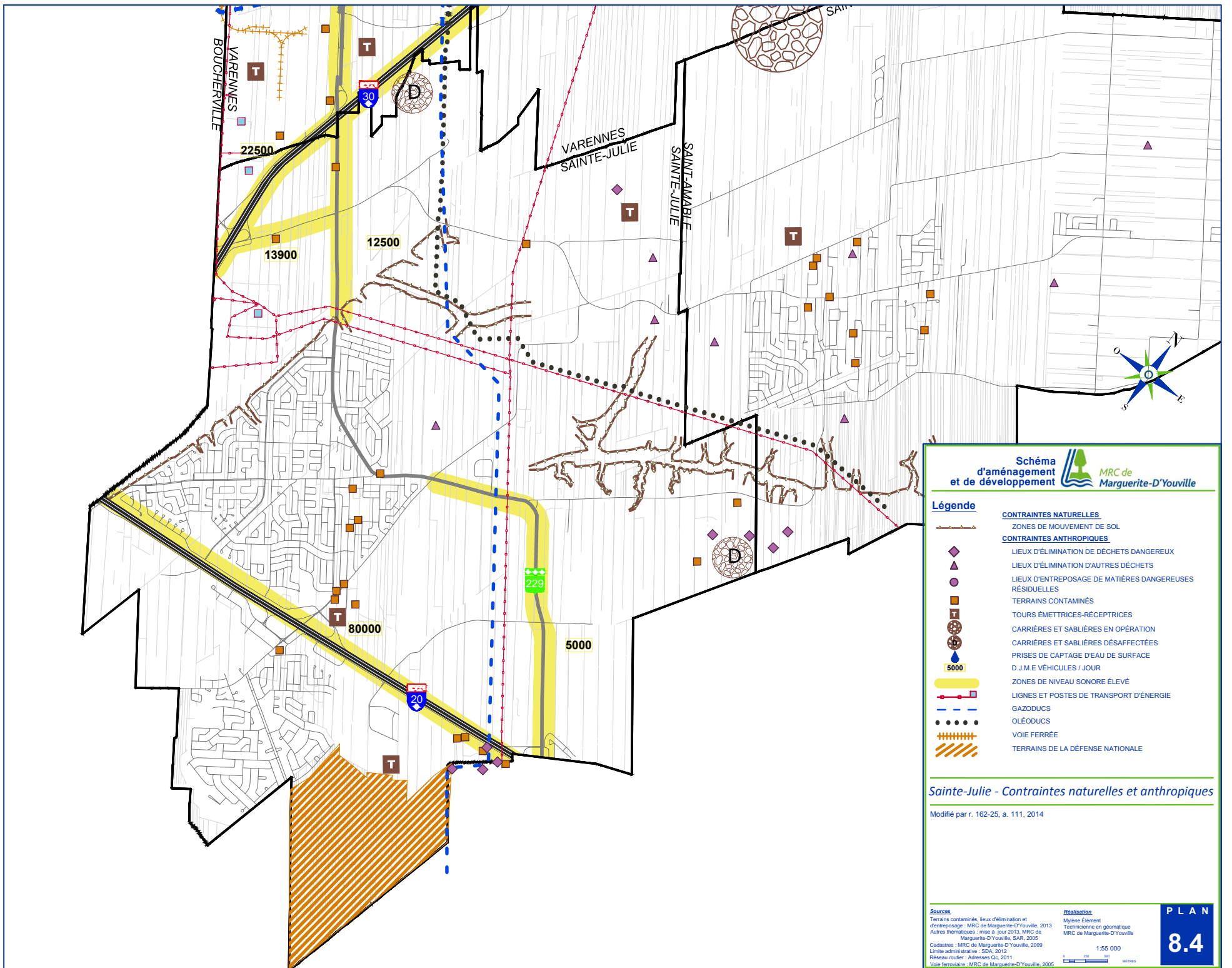


Schéma d'aménagement et de développement **MRC de Marguerite-D'Youville**

Légende

CONTRAINTES NATURELLES

- ZONES DE MOUVEMENT DE SOL

CONTRAINTES ANTHROPIQUES

- LIEUX D'ÉLIMINATION DE DÉCHETS DANGEREUX
- LIEUX D'ÉLIMINATION D'AUTRES DÉCHETS
- LIEUX D'ENTREPOSAGE DE MATIÈRES DANGEREUSES RÉSIDUELLES
- TERRAINS CONTAMINÉS
- TOURS ÉMETTRICES-RÉCEPTRICES
- CARRIÈRES ET SABLIERES EN OPÉRATION
- CARRIÈRES ET SABLIERES DÉSFFECTÉES
- PRISES DE CAPTAGE D'EAU DE SURFACE
- D.J.M.E VÉHICULES / JOUR
- ZONES DE NIVEAU SONORE ÉLEVÉ
- LIGNES ET POSTES DE TRANSPORT D'ÉNERGIE
- GAZODUCS
- OLÉODUCS
- VOIE FERRÉE
- TERRAINS DE LA DÉFENSE NATIONALE

Sainte-Julie - Contraintes naturelles et anthropiques

Modifié par r. 162-25, a. 111, 2014

Sources
 Terrains contaminés, lieux d'élimination et d'entreposage : MRC de Marguerite-D'Youville, 2013
 Autres thématiques : mise à jour 2013, MRC de Marguerite-D'Youville, SAR, 2005
 Cadastres : MRC de Marguerite-D'Youville, 2009
 Limite administrative : SDA, 2012
 Réseau routier : Adresses Qc, 2011
 Voie ferroviaire : MRC de Marguerite-D'Youville, 2005

Réalisation
 Mylène Élément
 Technicienne en géomatique
 MRC de Marguerite-D'Youville

1:55 000

PLAN
8.4

Voir feuillets cartographiques :

- 31H 11-020-1303-1
- 31H 11-020-1403-1

Fleuve Saint-Laurent

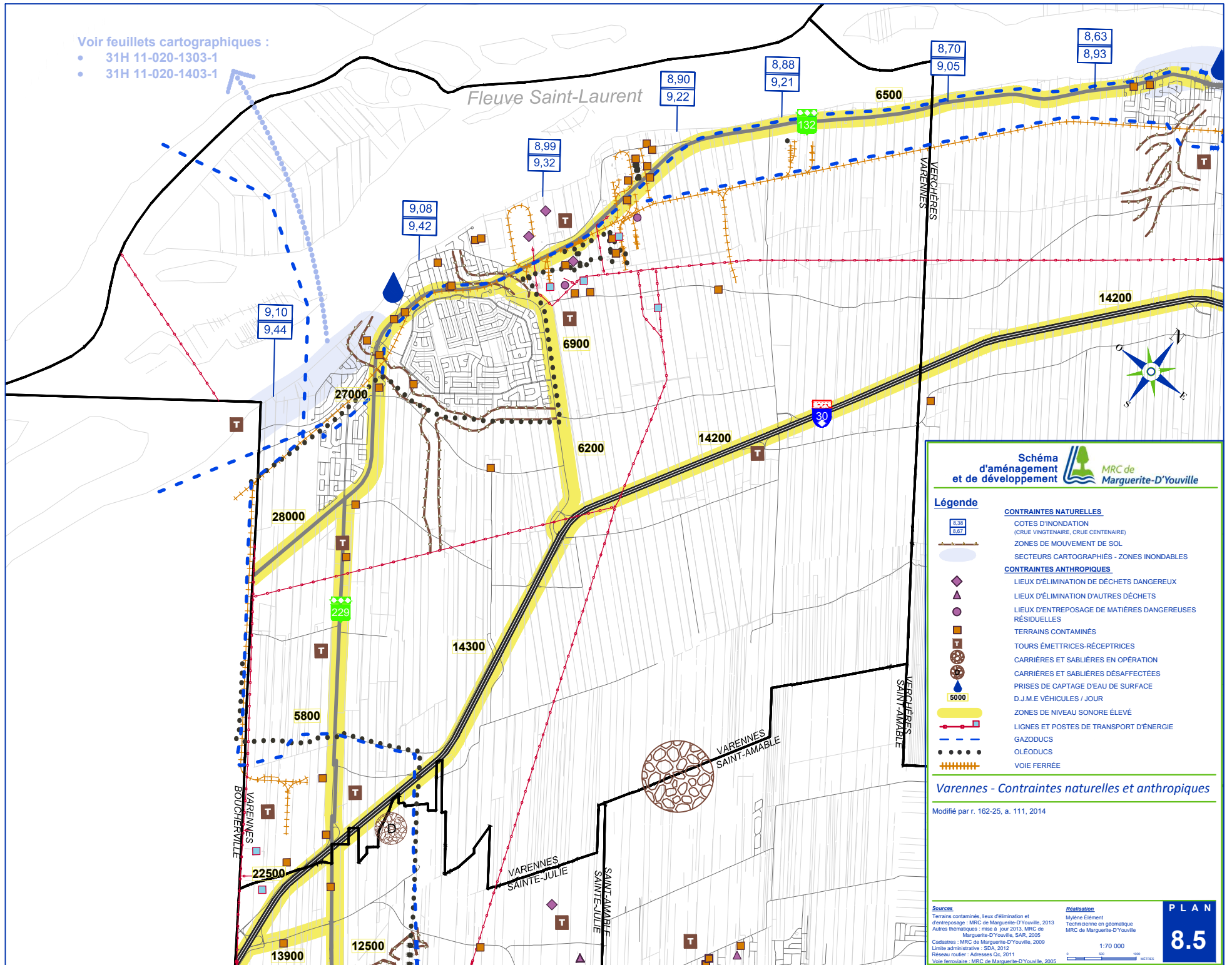


Schéma d'aménagement et de développement MRC de Marguerite-D'Youville

Légende

- CONTRAINTES NATURELLES**
- 8,38
8,67
 - COTES D'INONDATION (CRUE VINGTENNAIRE, CRUE CENTENAIRE)
 - ZONES DE MOUVEMENT DE SOL
 - SECTEURS CARTOGRAPHIÉS - ZONES INONDABLES
- CONTRAINTES ANTHROPIQUES**
- LIEUX D'ÉLIMINATION DE DÉCHETS DANGEREUX
 - LIEUX D'ÉLIMINATION D'AUTRES DÉCHETS
 - LIEUX D'ENTREPOSAGE DE MATIÈRES DANGEREUSES RÉSIDUELLES
 - TERRAINS CONTAMINÉS
 - TOURS ÉMETTRICES-RÉCEPTRICES
 - CARRIÈRES ET SABLIERES EN OPÉRATION
 - CARRIÈRES ET SABLIERES DÉSFFECTÉES
 - PRISES DE CAPTAGE D'EAU DE SURFACE
 - D.J.M.E VÉHICULES / JOUR
 - ZONES DE NIVEAU SONORE ÉLEVÉ
 - LIGNES ET POSTES DE TRANSPORT D'ÉNERGIE
 - GAZODUCS
 - OLÉODUCS
 - VOIE FERRÉE

Varennes - Contraintes naturelles et anthropiques

Modifié par r. 162-25, a. 111, 2014

Sources
 Terrains contaminés, lieux d'élimination et d'entreposage : MRC de Marguerite-D'Youville, 2013
 Autres thématiques : mise à jour 2013, MRC de Marguerite-D'Youville, SAR, 2005
 Cadastres : MRC de Marguerite-D'Youville, 2009
 Limite administrative : SDA, 2012
 Réseau routier : Adressas Qc, 2011
 Voie ferrée : MRC de Marguerite-D'Youville, 2005

Réalisation
 Mylène Élément
 Technicienne en géomatique
 MRC de Marguerite-D'Youville

PLAN
8.5
 1:70 000

Voir feuillets cartographiques :

• 31H 14-020-0206-1

Fleuve Saint-Laurent

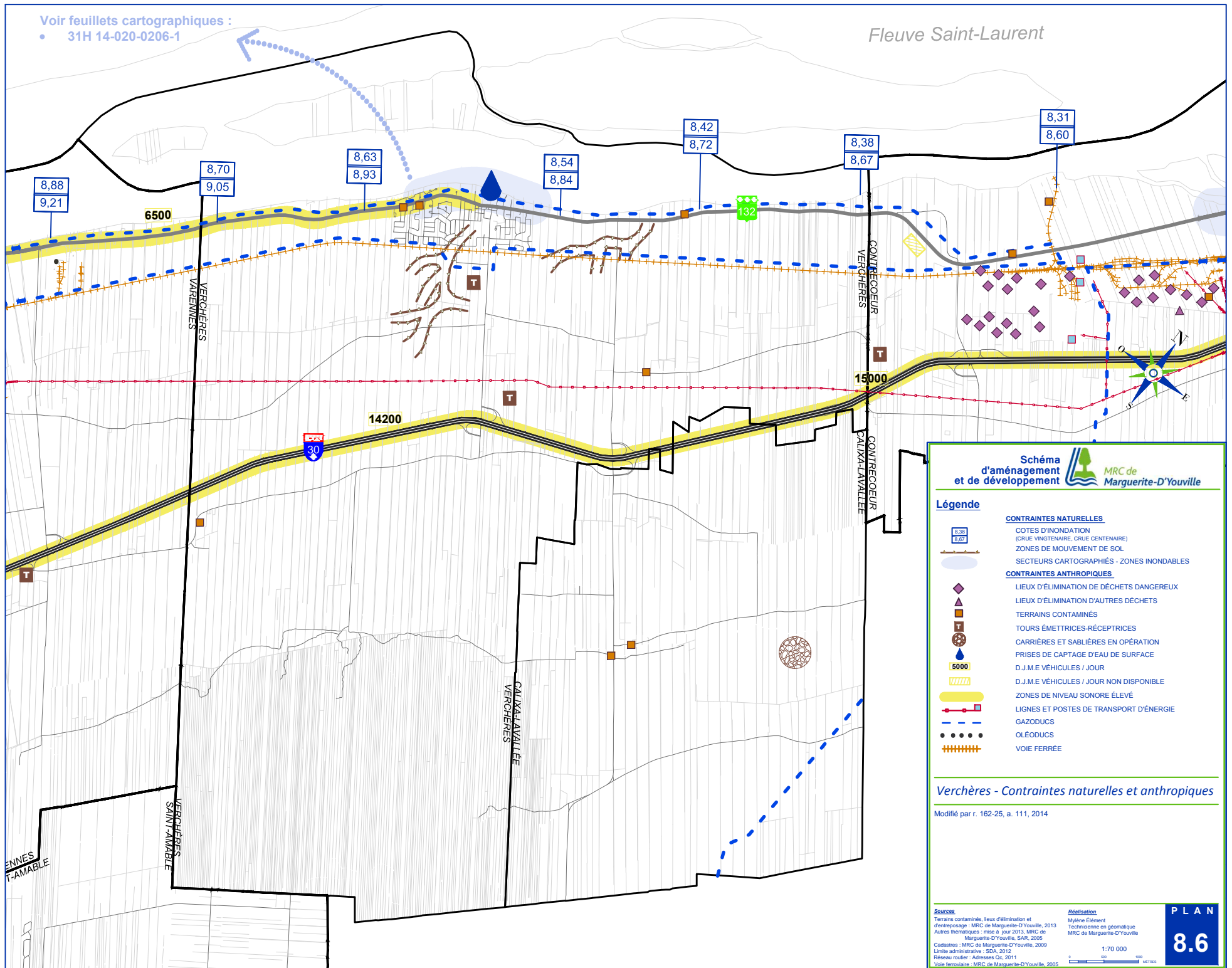


Schéma
d'aménagement
et de développement



Légende

- CONTRAINTES NATURELLES**
 - COTES D'INONDATION (CRUE VINGTENAIRE, CRUE CENTENAIRE)
 - ZONES DE MOUVEMENT DE SOL
 - SECTEURS CARTOGRAPHIÉS - ZONES INONDABLES
- CONTRAINTES ANTHROPIQUES**
 - LIEUX D'ÉLIMINATION DE DÉCHETS DANGEREUX
 - LIEUX D'ÉLIMINATION D'AUTRES DÉCHETS
 - TERRAINS CONTAMINÉS
 - TOURS ÉMETTRICES-RÉCEPTRICES
 - CARRIÈRES ET SABLIERES EN OPÉRATION
 - PRISES DE CAPTAGE D'EAU DE SURFACE
 - D.J.M.E VÉHICULES / JOUR
 - D.J.M.E VÉHICULES / JOUR NON DISPONIBLE
 - ZONES DE NIVEAU SONORE ÉLEVÉ
 - LIGNES ET POSTES DE TRANSPORT D'ÉNERGIE
 - GAZODUCS
 - OLEODUCS
 - VOIE FERRÉE

Verchères - Contraintes naturelles et anthropiques

Modifié par r. 162-25, a. 111, 2014

Sources: Terrains contaminés, lieux d'élimination et d'embarquement; MRC de Marguerite-D'Youville, 2013. Autres thématiques: mise à jour 2013, MRC de Marguerite-D'Youville, SAR, 2005. Cadastres: MRC de Marguerite-D'Youville, 2009. Limite administrative: SDA, 2012. Réseau routier: Adresses Qc, 2011. Voie ferroviaire: MRC de Marguerite-D'Youville, 2005.

Réalisation: Mylène Élément, Technicienne en géomatique, MRC de Marguerite-D'Youville.

1:70 000

PLAN 8.6